




Expediente de evaluación: 043-2023-DEAM-EAF			Código de acción: 0001-8-2023-416		
Distrito	Ancón	Provincia	Lima	Departamento	Lima
Fotografía 1 ANC-SD-11					
Fecha: 02/08/2023					
Hora: 11:25					
Coordenadas UTM - WGS 84 – Zona 18L					
Este (m): 262705					
Norte (m): 8697449					
Altitud (m s. n. m.): 0					
Precisión: ± 3					
Descripción:		Vista panorámica del punto de muestreo de sedimento en la zona intermareal de Playa de Ancón (según DIGESA, Playa Dieciocho Ancón), ubicado aproximadamente a 200 m al suroeste del muelle Ancón			
Distrito	Ancón	Provincia	Lima	Departamento	Lima
Fotografía 2 ANC-SD-11					
Fecha: 02/08/2023					
Hora: 11:25					
Coordenadas UTM - WGS 84 – Zona 18L					
Este (m): 262705					
Norte (m): 8697449					
Altitud (m s. n. m.): 0					
Precisión: ± 3					
Descripción:		Muestreo de sedimento en el punto ANC-SD-11, ubicado en Playa de Ancón (según DIGESA, Playa Dieciocho Ancón).			

Expediente de evaluación: 043-2023-DEAM-EAF

Código de acción: 0001-8-2023-416

Distrito	Ancón	Provincia	Lima	Departamento	Lima
Fotografía 3 ANC-SD-12					
Fecha: 02/08/2023					
Hora: 11:40					
Coordenadas UTM - WGS 84 – Zona 18L					
Este (m): 262781					
Norte (m): 8697513					
Altitud (m s. n. m.): 0					
Precisión: ± 3					
Descripción:		Vista panorámica del punto de muestreo de sedimento en la zona intermareal de Playa de Ancón (según DIGESA, Playa Dieciocho Ancón), ubicado aproximadamente a 110 m al suroeste del muelle Ancón			

Distrito	Ancón	Provincia	Lima	Departamento	Lima
Fotografía 4 ANC-SD-12					
Fecha: 02/08/2023					
Hora: 11:40					
Coordenadas UTM - WGS 84 – Zona 18L					
Este (m): 262781					
Norte (m): 8697513					
Altitud (m s. n. m.): 0					
Precisión: ± 3					
Descripción:		Muestreo de sedimento en el punto ANC-SD-12, ubicado en Playa de Ancón (según DIGESA, Playa Dieciocho Ancón).			